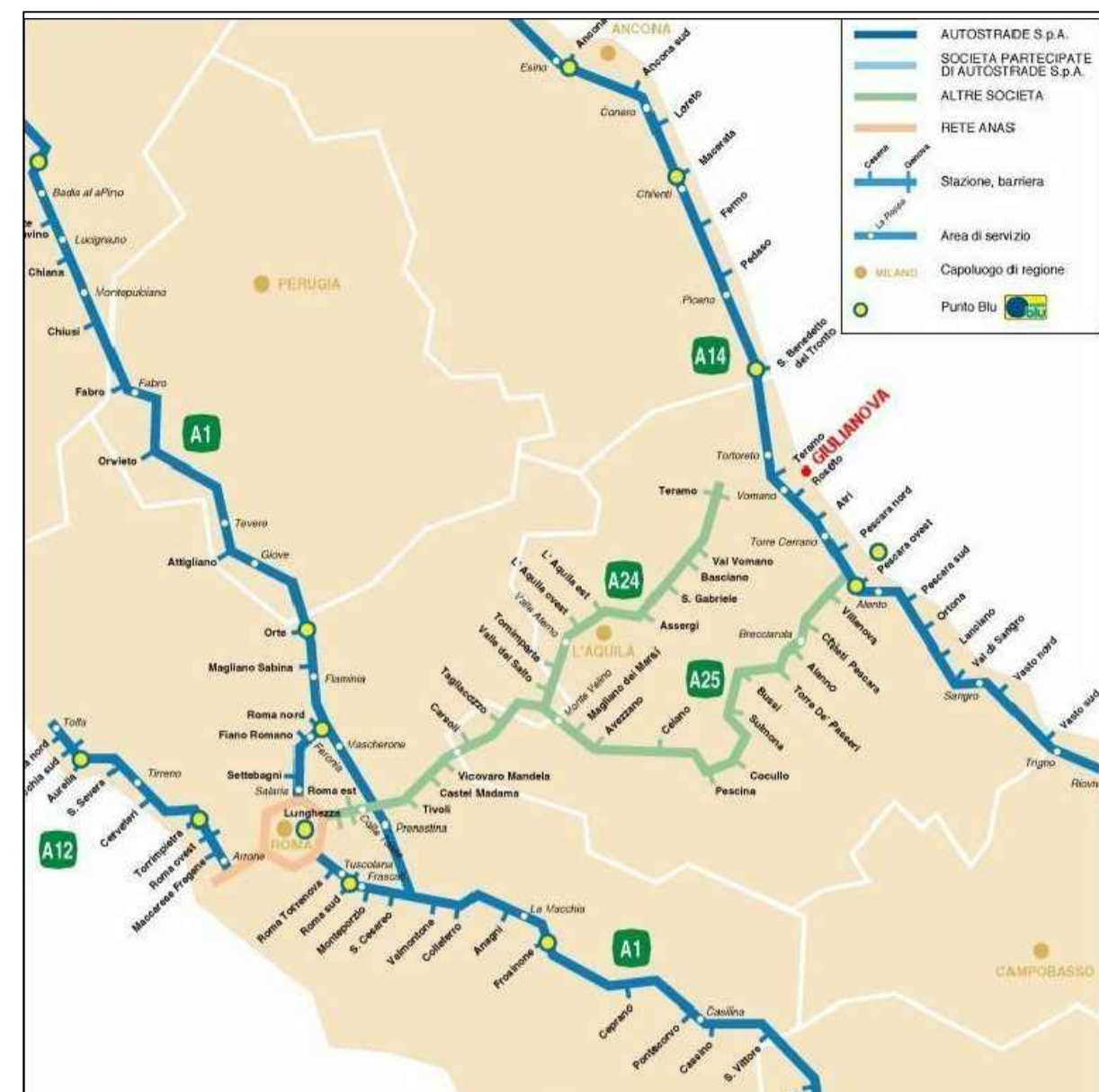


### SISTEMA AUTOSTRADALE DI TRASPORTO



### SISTEMA STRADALE STATALE E PROVINCIALE

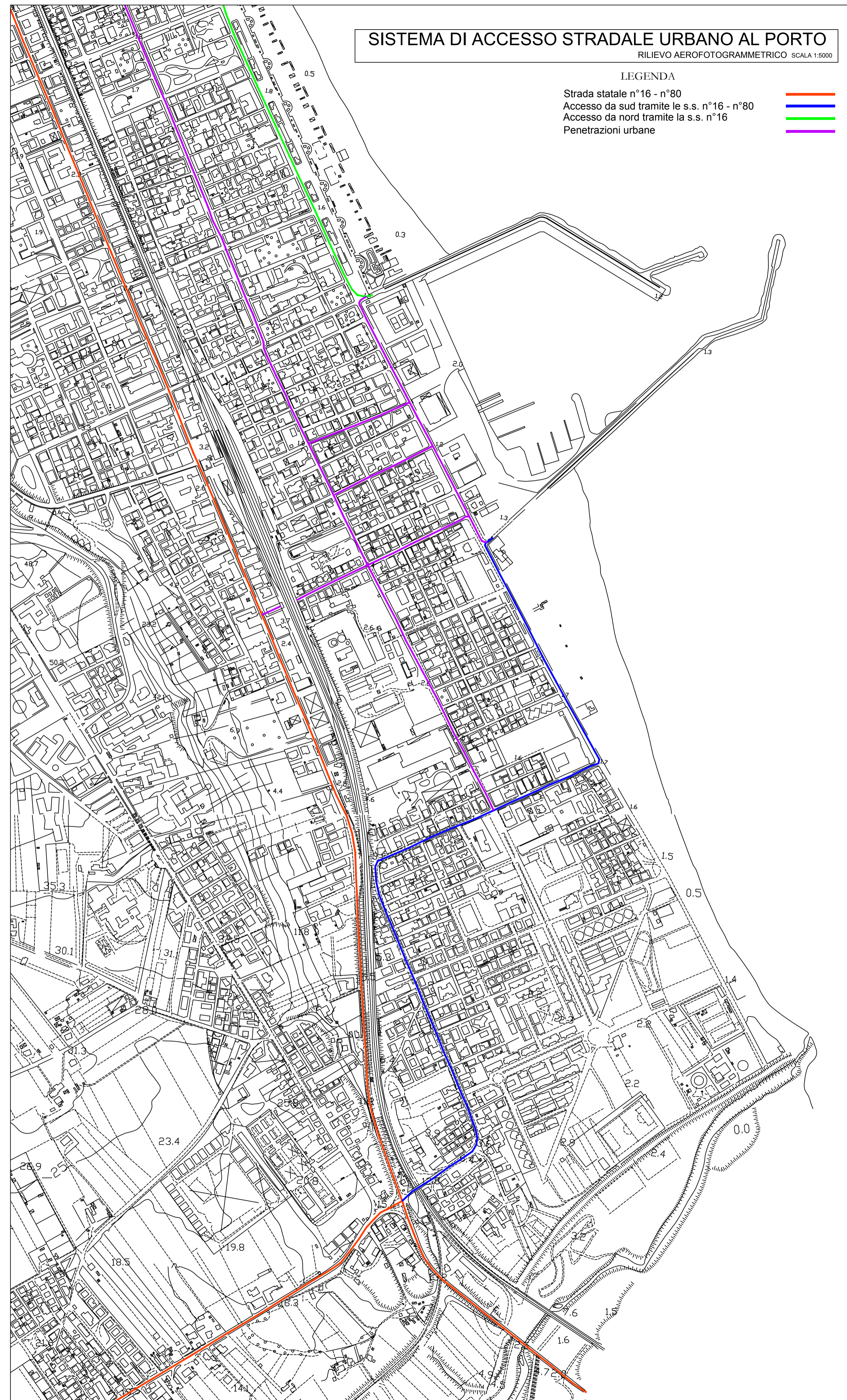
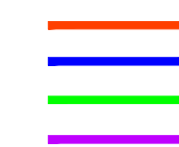


### SISTEMA DI ACCESSO STRADALE URBANO AL PORTO

RILIEVO AEROFOTOGRAMMETRICO SCALA 1:5000

#### LEGENDA

Strada statale n°16 - n°80  
 Accesso da sud tramite le s.s. n°16 - n°80  
 Accesso da nord tramite la s.s. n°16  
 Penetrazioni urbane



REGIONE ABRUZZO  
 CAPITANERIA DI PORTO DI PESCARA  
 COMUNE DI GIULIANOVA



### PIANO REGOLATORE PORTUALE

PROPONENTE: ENTE PORTO DI GIULIANOVA  
 LUNGOMARE SPALATO - PORTO MOLO SUD - GIULIANOVA LIDO (TE)



#### TITOLO: VIABILITA' DI ACCESSO ALL'AREA PORTUALE

Progetto	Febbraio 2003	Tavola:	7	Scala:	1:2000
Emissione per VAS	Agosto 2018				

Redattori della proposta di PRP-2003 e relativi aggiornamenti:  
 prof. Ing. Francesco Benedettini (Capogruppo) Ing. Mario Branella prof. Ing. Paolo De Girolamo  
 Ing. Gabriele De Vincentis arch. Alida Di Francesco arch. Silvio Ferretti dott. Dimitri Pepe

Revisioni ed aggiornamenti per la procedura di VAS  
 e per le fasi di intesa, adozione ed approvazione:  
 Ing. Paolo Contini